



Föreskrifter för allmänheten i naturreservatet Hallands Väderö

Föreskrifterna i ett naturreservat varierar mycket mellan de olika reservaten, beroende på vilka motiv som ligger bakom reservatsbildningen. Syftet med reglerna är att värna om områdets speciella värden.

Utöver föreskrifter och förbud i andra lagar och författningar är det inom naturreservatet Hallands Väderö inte tillåtet att:

- gräva eller på annat sätt skada fast naturföremål eller ytbildning,
- plocka eller gräva upp växter, svampar och lavar
- bryta kvistar, fälla eller på annat sätt skada levande eller döda träd och buskar,
- fånga eller samla in insekter eller andra djur eller på annat sätt störa djurlivet med undantag för fritidsfiske med spö,
- medföra okopplad hund eller annat lösgående husdjur,
- göra upp eld utomhus varvid avses såväl öppen eld som eldning i stormkök, spritkök, gasolkök, grillar eller motsvarande,
- framföra motordrivna fordon på land,
- tälta eller övernatta utomhus på ön,
- anbringa tavla, plakat, affisch, skylt, inskrift eller därmed jämförlig anordning,
- på störande sätt använda radio, bandspelare, musikinstrument eller motsvarande,
- snitsla spår eller anordna orienteringskontroll,
- anordna tävling som kan inverka störande på naturmiljön,
- utföra undersökningar som kan störa naturmiljön,
- rida eller köra med häst,
- dra upp båtar på sandstränderna,
- bedriva lerduveskytte,
- landa med luftfarkost med undantag för de landningar som Sjöfartsverket företar vid fyrinspektion,
- uppsätta någon form av bryggor eller förtöjningsanordningar av permanent slag,
- framföra cyklar, mountainbikes (terränggående cyklar) eller liknande,
- bedriva kommersiell verksamhet,
- ankra i Sandhamnsbukten,





under hela året beträda området mellan Väderön och öarna Sandskär och Svarteskär inklusive sistnämnda öar enligt markering [på kartan sid 3](#),

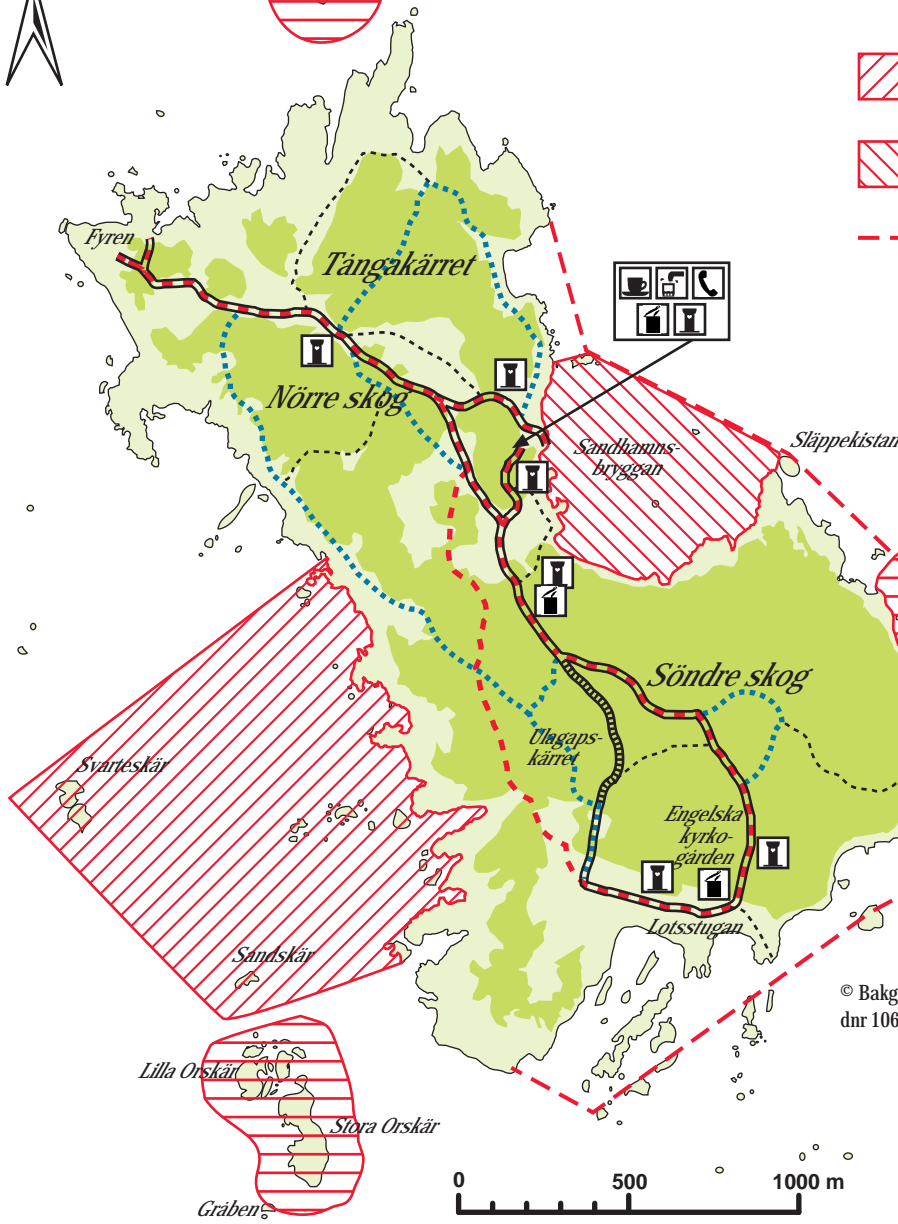
under tiden 1 april - 15 juli beträda nedan angivna öar och skär samt visst vattenområde från dessa öar och skär enligt markering [på kartan, sid 3](#)

- Orskären med kringliggande skär inklusive visst vattenområde,
- Vinga skär inklusive visst vattenområde,
- Vrenen och kringliggande skär inklusive visst vattenområde,
- Skäppeskären inklusive visst vattenområde,
- Kråkan och kringliggande skär inklusive visst vattenområde

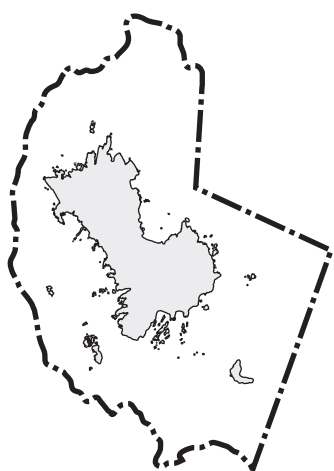
Vill Du även ha reda på de särskilda regler som reglerar vad markägare och annan sakägare har rätt att göra eller inte göra inom reservatet, kan Du vända dig till miljöenheten på länsstyrelsen i Skåne län, telefon 044 - 25 20 00 eller 040 - 25 20 00.












-  Fågelskyddsområde, tillträdesförbud årligen 1 april – 15 juni
-  Sältskyddsområde, tillträdesförbud året runt
-  Ankringsförbud
-  Hastighetsbegränsning 7 knop



© Bakgrundskartor Lantmäteriet, dnr 106-2004/188



-  Reservatsgräns
-  Rödmarkerad stig
-  Blåmarkerad stig
-  Liten respektive stor omarkerad stig
-  Lättframkomlig stig
-  Skog och buskmark
-  Öppen mark, klippor

-  Dricksvatten
-  Kiosk, Café
-  Telefon
-  TC, handikapp-anpassad TC finns vid cafeét i Sandhamn
-  Soptunna

